



(128)

SMLOUVA
o zřízení věcného břemene
(podle ust. § 151n a násl. obč. zákoníku)

uzavřené níže uvedeného dne mezi:

Masarykova univerzita v Brně

zastoupená: prof. PhDr. Petrem Fialou, Ph.D., rektorem

IČ: 00216224

nezapsána v obchodním rejstříku

sídlo: Žerotínovo náměstí 9, č.p. 617, 601 77 Brno – město

bank. spojení: KB Brno – město, číslo účtu: 85636621/0100

(vlastník pozemku a povinný z věcného břemene)

a

ČD – Telematika, a.s.

zastoupená: Ing. Jiřím Růžičkou, místopředsedou představenstva a

Ing. Miroslavem Šídlem, členem představenstva

IČ: 61459445

DIČ: CZ61459445

zapsána v obchodním rejstříku vedeným Městským soudem v Praze, oddíl B, vložka 8938

sídlo: Praha 10 – Záběhlice, Žirovnická 2/3146, PSČ 106 17

bank. spojení: HVB Bank Czech Republic, a.s., číslo účtu: 47275044/2700

(oprávněný z věcného břemene)

I.

Masarykova univerzita v Brně vlastní mimo jiné pozemek:

Parcelní číslo: 228/1

Katastrální území: Ponava

Obec: Brno

LV č.: 90

Katastrální úřad pro Jihomoravský kraj, katastrální pracoviště Brno – město

Katastrální pracoviště: Brno – město

Výměra: 7145 m² parcely č. 228/1

II.

Vlastník pozemku zřizuje k pozemku uvedenému v odstavci I. této smlouvy věcné břemeno – „Připojení MU Brno na síť ČD-Telekomunikace, a.s. – zakruhování“ pro ČD-Telematiku a.s.. Věcné břemeno bude na tomto pozemku váznout na dobu neurčitou. ČD-Telematika a.s., jako oprávněný z věcného břemene, právo odpovídající věcnému břemenu, tj. umístit a provozovat kabelové vedení, včetně práva přístupu k tomuto vedení za účelem zajišťování běžných údržeb, provozu a odstraňování poruch, přijímá a oprávněný z věcného břemene je povinen toto právo strpět.

Oprávněný z věcného břemene se zavazuje chovat tak, aby v co nejmenší míře omezoval vlastníka pozemku ve výkonu jeho práv souvisejících s předmětným pozemkem.

Oprávněný z věcného břemene se zavazuje uhradit vzniklé škody povinnému z věcného břemene na nemovitosti v důsledku realizace stavby „Připojení MU Brno na síť ČD-Telekomunikace, a.s. – zakruhování“.

Věcné břemeno je vyznačeno na geometrickém plánu číslo 540-10291/2005 ze dne 3.10.2005, potvrzeného dne 12.10.2005 Katastrálním pracoviště Brno – město, který je nedílnou součástí této smlouvy.

III.

Věcné břemeno se zřizuje úplatně za částku 870,- Kč (slovy osmsetsedmdesát korun českých), která bude poukázána na účet vlastníka pozemku uvedený v záhlaví této smlouvy do 15 dnů od oznámení Katastrálního úřadu o vkladu věcného břemene do katastru nemovitostí.

IV.

Tato smlouva nabývá platnosti dnem jejího podpisu oběma smluvními stranami, právní účinky ve věci práva odpovídajícímu věcnému břemeni nastávají rozhodnutím (schválením) Katastrálního úřadu pro Jihomoravský kraj, katastrální pracoviště Brno – město, o povolení vkladu práva dle této smlouvy do katastru nemovitostí. Účastníci této smlouvy požádají, aby byl vklad práva dle této smlouvy vyznačen na listu vlastnictví č. 90 pro katastrální území Ponava, obec Brno.

V.

Návrh na vklad práva dle této smlouvy do katastru nemovitostí podá u příslušného Katastrálního úřadu oprávněný z věcného břemene a uhradí poplatek s tímto vkladem spojený.

VI.

Smluvní strany prohlašují, že se s obsahem této smlouvy před jejím podpisem řádně seznámily a že se tato shoduje s obsahem jejich svobodné vůle. Na důkaz toho připojují své podpisy.

Smlouva je vyhotovena v šesti stejnopisech, z nichž po jednom obdrží oprávněný z věcného břemene a povinný z věcného břemene, čtyři stejnopisy jsou určeny pro řízení na příslušném Katastrálním úřadě.

Za povinného:
Masarykova univerzita v Brně

Za oprávněného:
ČD-Telematika, a.s.

V Brně, dne ...3.1.10.2005..

V Praze, dne ...9.11.2005..

.....
prof. PhDr. Petr Fiala, Ph.D.
rektor

.....
Ing. Jiří Růžicka
místopředseda představenstva

MASARYKOVA UNIVERZITA V BRNĚ
Žerotínovo nám. 9
601 77 BRNO ②

.....
Ing. Miroslav Šídlo
člen představenstva

ČD-Telematika

ČD-Telematika a.s.

Žirovnická 2/3146, 106 17 Praha 10 - Záběhlice
DIČ: CZ61459445, Tel.: +420 210 021 650
cdt@cdt.cz, www.cdt.cz

24



ČD-Telematika

ČD-Telematika a.s.

žitovnická 23146, 106 17 Praha 10 - Záběhlice

DIC: CZ61459445, Tel.: 420 210 021 650

cdt@cdt.cz, www.cdt.cz

2

Katastrální úřad pro Jihomoravský kraj se sídlem v Brně
Katastrální pracoviště Brno-město

Vklad práva povolen rozhodnutím sp. zn. V-15543/2005-762

Vklad práva zapsán v katastru nemovitostí dne 19. 1. 2006

Právní účinky vkladu vznikly dnem 29. 1. 2005

20. 1. 2006



Hana Novotná
Za správnost doložky

VÝKAZ DOSAVADNÍHO A NOVÉHO STAVU ÚDAJŮ KATASTRU NEMOVITOSTÍ

Dosavadní stav			Nový stav							
Označení pozemku parcelním číslem	Výměra parcely		Druh pozemku	Označení pozemku parcelním číslem	Výměra parcely		Druh pozemku	Způsob využití	Nabyvatel	Způsob. určení výměr
	ha	m 2			ha	m 2				
211/1			Způsob využití							
228/1										



Druh věcného břemene:

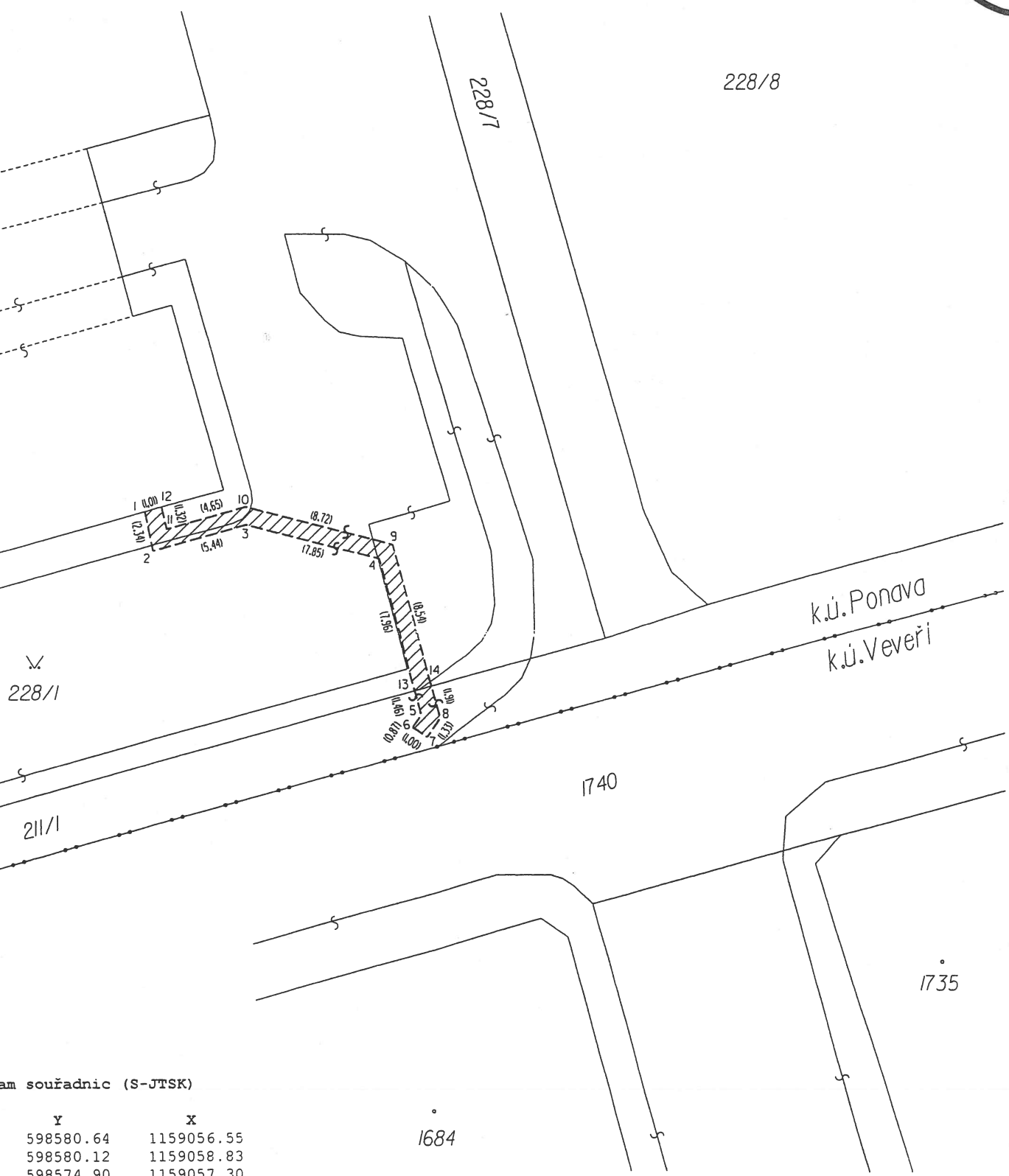
Právo zřít a provozovat podzemní vedení veřejné komunikační sítě včetně jejich vytyčovacíh bodů, přetínat nemovitost vodiči a zřizovat v nich vedení veřejné komunikační sítě, právo vstupu nebo vjezdu na nemovitost při přípravě projektové dokumentace, opravách a údržbě komunikačních vedení a zařízení, právo v nezbytném rozsahu kácet a okleštovat dřeviny ohrožující bezpečný a spolehlivý provoz komunikačních vedení a zařízení.

Oprávněný:

dle smlouvy

Dělit nebo scelovat pozemky lze jen na základě územního rozhodnutí, pokud podmínky pro ně nejsou stanoveny jiným rozhodnutím nebo opatřením.

GEOMETRICKÝ PLÁN pro vyznačení věcného břemene	Náležitostí a přesností odpovídá právním předpisům.	Katastrální úřad souhlasí s očíslováním parcel.
Zhotovil: Hrdlička spol s r.o. Tetín 45, 266 01 okr. Beroun Číslo plánu: 540-10291/2005 Okres: Brno-město Obec: Brno Kat. území: Ponava Mapový list: DKM Kód způsobu určení výmě 2-ze souřadnic v S-JTSK 1-jiným čís. způsobem, 0-graficky	 Geometrický plán ověřil úředně oprávněný zeměměřický inženýr: Ing. Ludmila Naimanová	 Souhlas katastrálního úřadu potvrdil: Novotná Helena
Dosavadním vlastníkům pozemků byla poskytnuta možnost seznámit se v terénu s průběhem navrhovaných nových hranic, které byly označeny předepsaným způsobem:	Dne 3. 10. 2005 Číslo 118/2005 Úředně oprávněný zeměměřický inženýr odpovídá za odbornou úroveň geometrického plánu, za dosažení předepsané přesnosti a za správnost a úplnost náležitostí podle právních předpisů.	Dne 12. 10. 2005 Číslo 118/2005 Jeden prvopis geometrického plánu a předepsané přílohy jsou uloženy u katastrálního úřadu.



c.b.	Y	X
1	598580.64	1159056.55
2	598580.12	1159058.83
3	598574.90	1159057.30
4	598567.30	1159059.28
5	598564.91	1159068.39
6	598565.40	1159069.11
7	598564.57	1159069.67
8	598563.83	1159068.57
9	598566.48	1159058.46
10	598574.92	1159056.26
11	598579.38	1159057.57
12	598579.67	1159056.28
13	598565.28	1159066.98
14	598564.32	1159066.72

